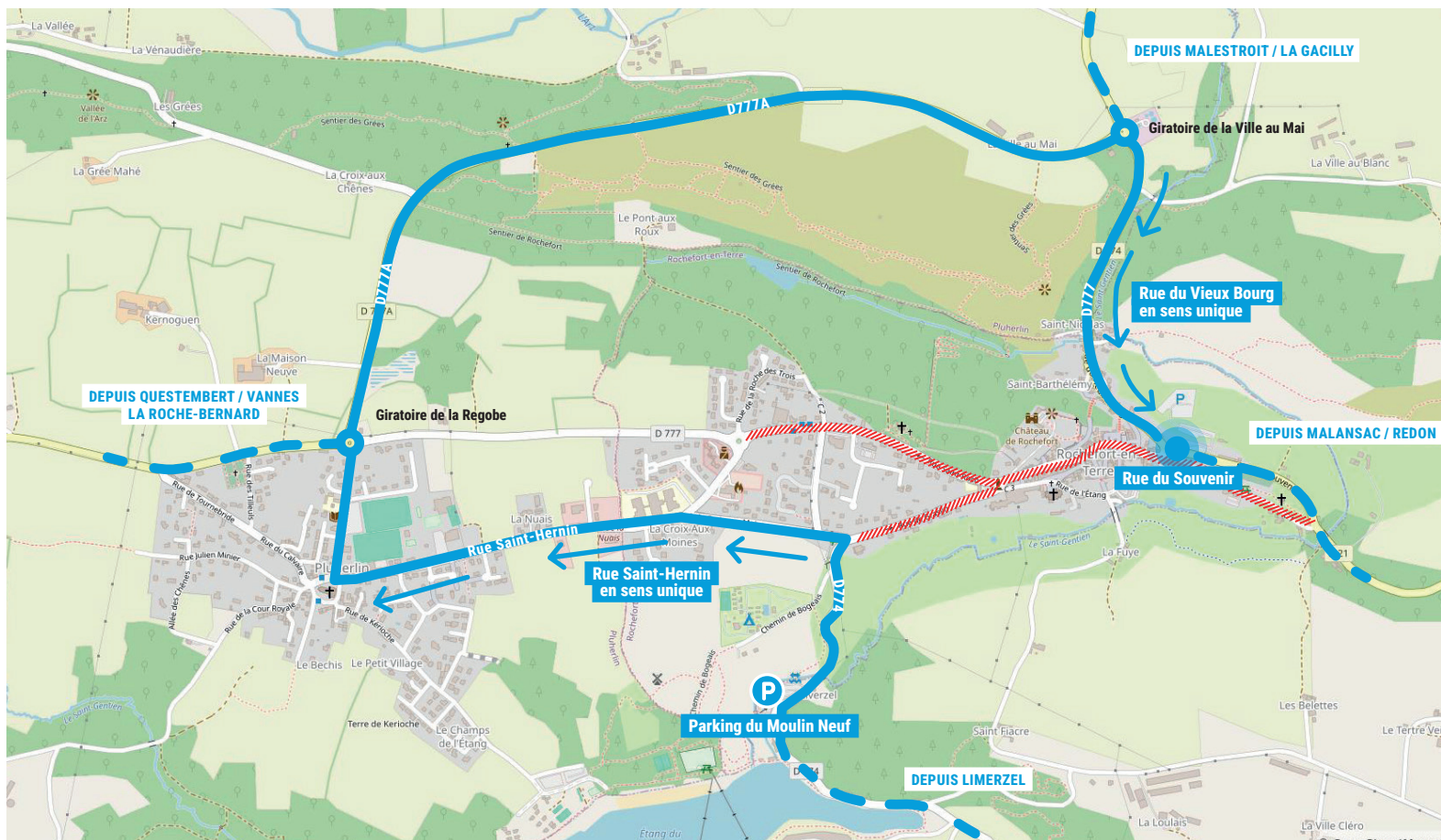


# ACCÈS ET STATIONNEMENTS DES AUTOCARS À ROCHEFORT-EN-TERRE DURANT LES ILLUMINATIONS

Du 28/11/2025 au 04/01/2026, le sens de circulation pour accéder au village et les stationnements pour les autocars sont modifiés en raison de la forte affluence des Illuminations.

## 1) ACCÉDER AU VILLAGE



Parkings autocars gratuits



Lieu de dépose-minute des groupes



Trajets accessibles pour les autocars

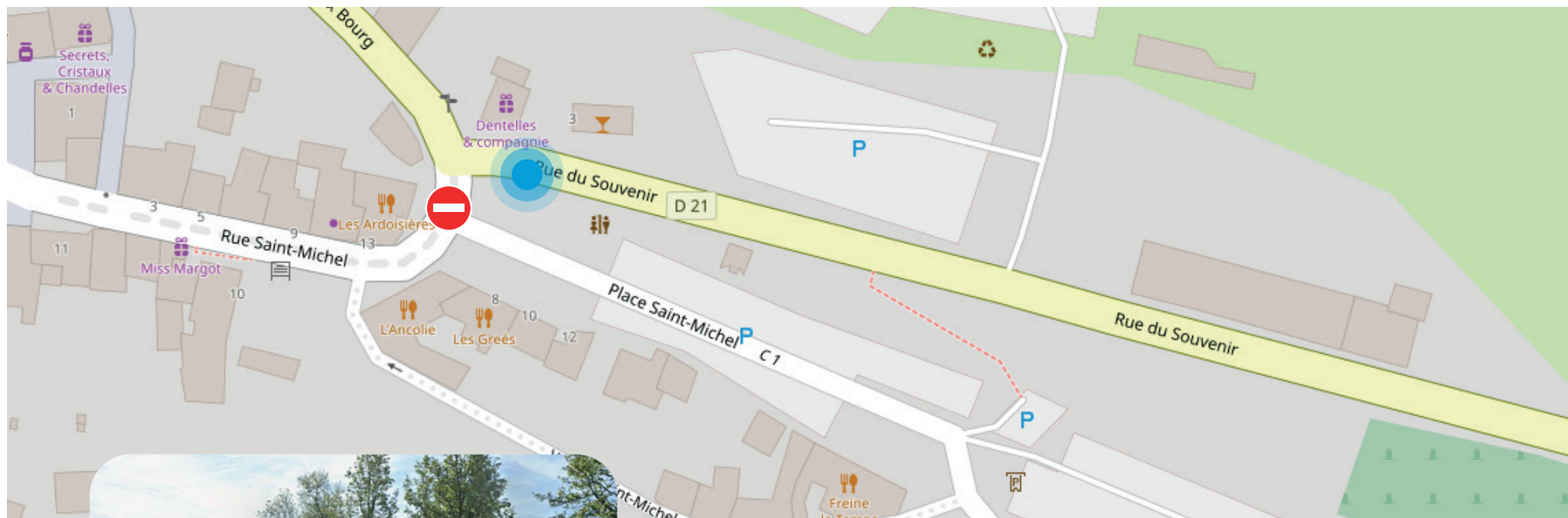


Passages inaccessibles en autocar



Routes à sens unique

## 2) DÉPOSE-MINUTE POUR LES GROUPES



### Lieu de dépose-minute des visiteurs

En haut de la rue du Souvenir, le long du mur en pierre, moteur et warnings allumés.

Le/la guide accueillera votre groupe à la descente du car. Un accès délimité par des ganivelles leur permettra d'accéder à l'espace qui leur est dédié pour le début de la visite ainsi qu'au bloc sanitaire.



Parkings voitures



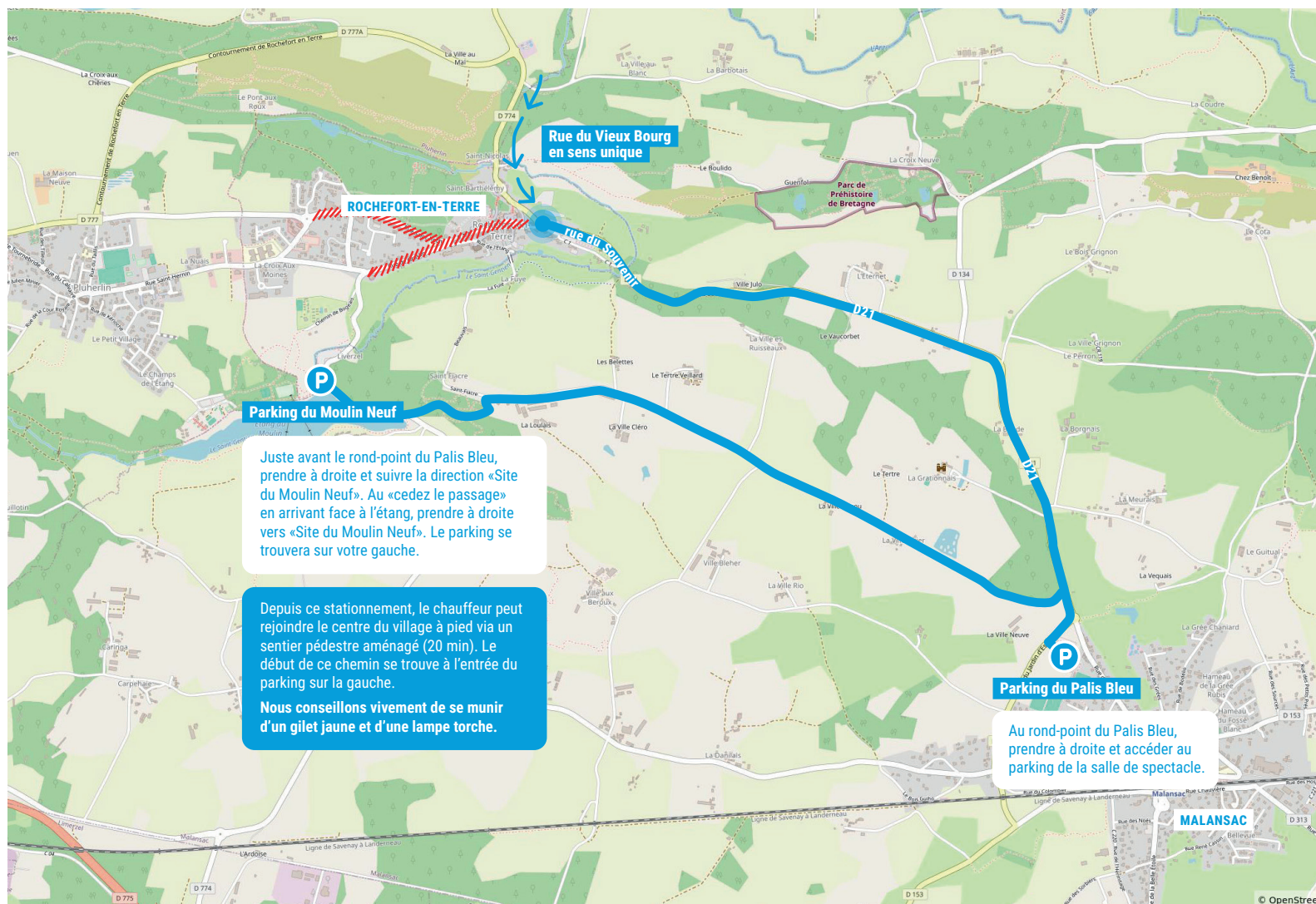
**La place Saint-Michel est interdite aux autocars les vendredis, samedis et dimanches.**

En semaine, manœuvres difficiles en raison des panneaux d'indications supplémentaires installés pour les automobilistes et les piétons.



### 3) STATIONNER EN AUTOCARS

Une fois la dépose-minute effectuée, le sens de circulation vous oblige à descendre la rue du Souvenir en direction de Malansac sur la D21. Deux aires de stationnements sont alors possibles :



- P** Parkings autocars gratuits
- Lieu de dépose-minute des groupes
- Trajets accessibles pour les autocars
- ////** Passages inaccessibles en autocar
- Route à sens unique

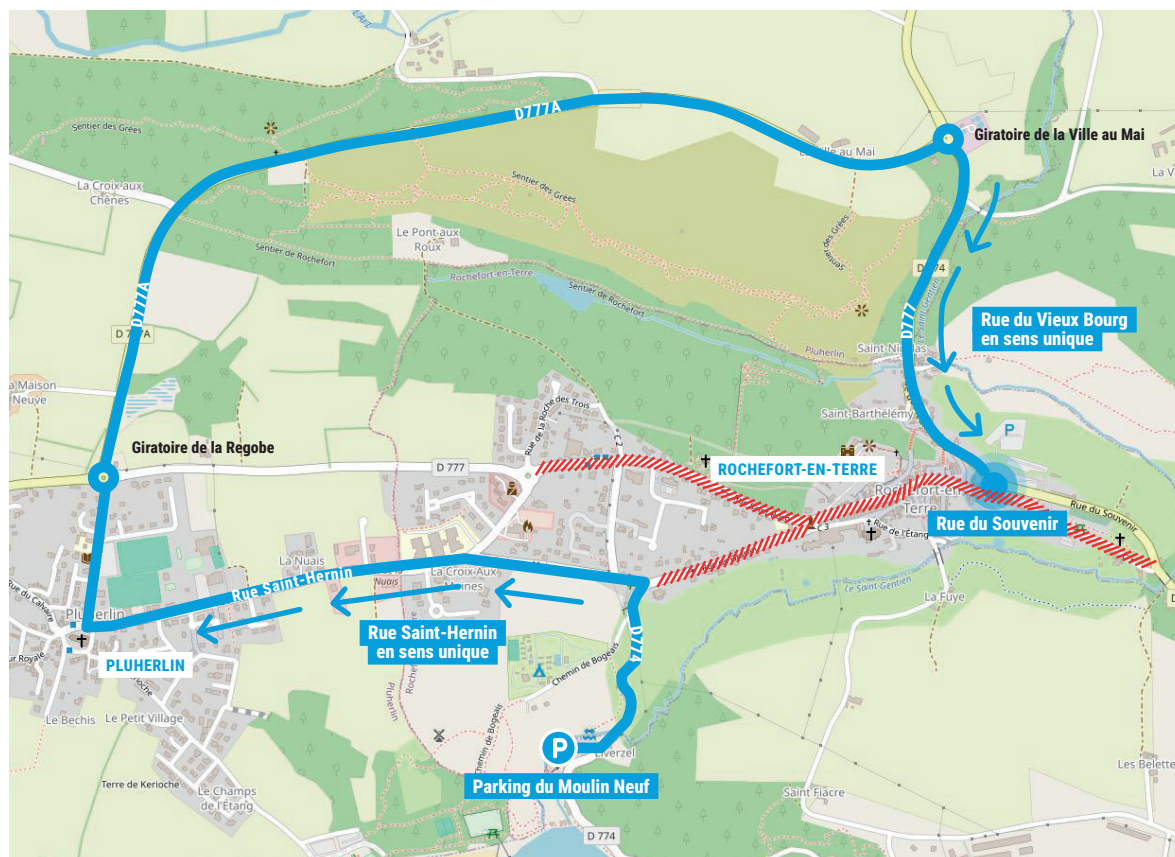
## 4 RÉCUPÉRATION DES GROUPES

### Depuis le parking du Moulin Neuf

Remontez la D774 vers Rochefort-en-Terre, puis prenez à gauche vers Pluherlin. À l'église de Pluherlin, prenez à droite la rue du Taillis jusqu'au giratoire de la Regobe. Tout droit, rejoignez la D777A jusqu'au giratoire de la Ville au Mai. Enfin, remontez de nouveau la rue du Vieux Bourg (sens de circulation unique) jusqu'au dépose-minute de la rue du Souvenir.

Vous pourrez alors y récupérer les visiteurs, moteur et warnings allumés.

Vous quitterez le village par la D21, en direction de Malansac.



### Depuis le parking du Palis Bleu

Le chemin est identique qu'à l'aller :

Récupérez la D21 au rond-point à gauche.

Continuez tout droit, puis remontez toute la rue du Souvenir jusqu'au dépose-minute.

Vous pourrez alors récupérer les visiteurs, moteur et warnings allumés.



Parkings autocars gratuits



Trajets accessibles pour les autocars



Lieu de dépose-minute des groupes



Passages inaccessibles en autocar



Routes à sens unique



### Si vous devez passer par Malansac

Le centre de Malansac est doté d'un pont (passage de train) d'une hauteur limitée à 2m80.

Il est cependant possible de contourner le centre-ville par la rue du Jardin d'Essein (1<sup>ère</sup> à droite au rond-point du Palis Bleu).

Vous passerez là aussi sous un pont, d'une hauteur limitée cette fois à 4m40.