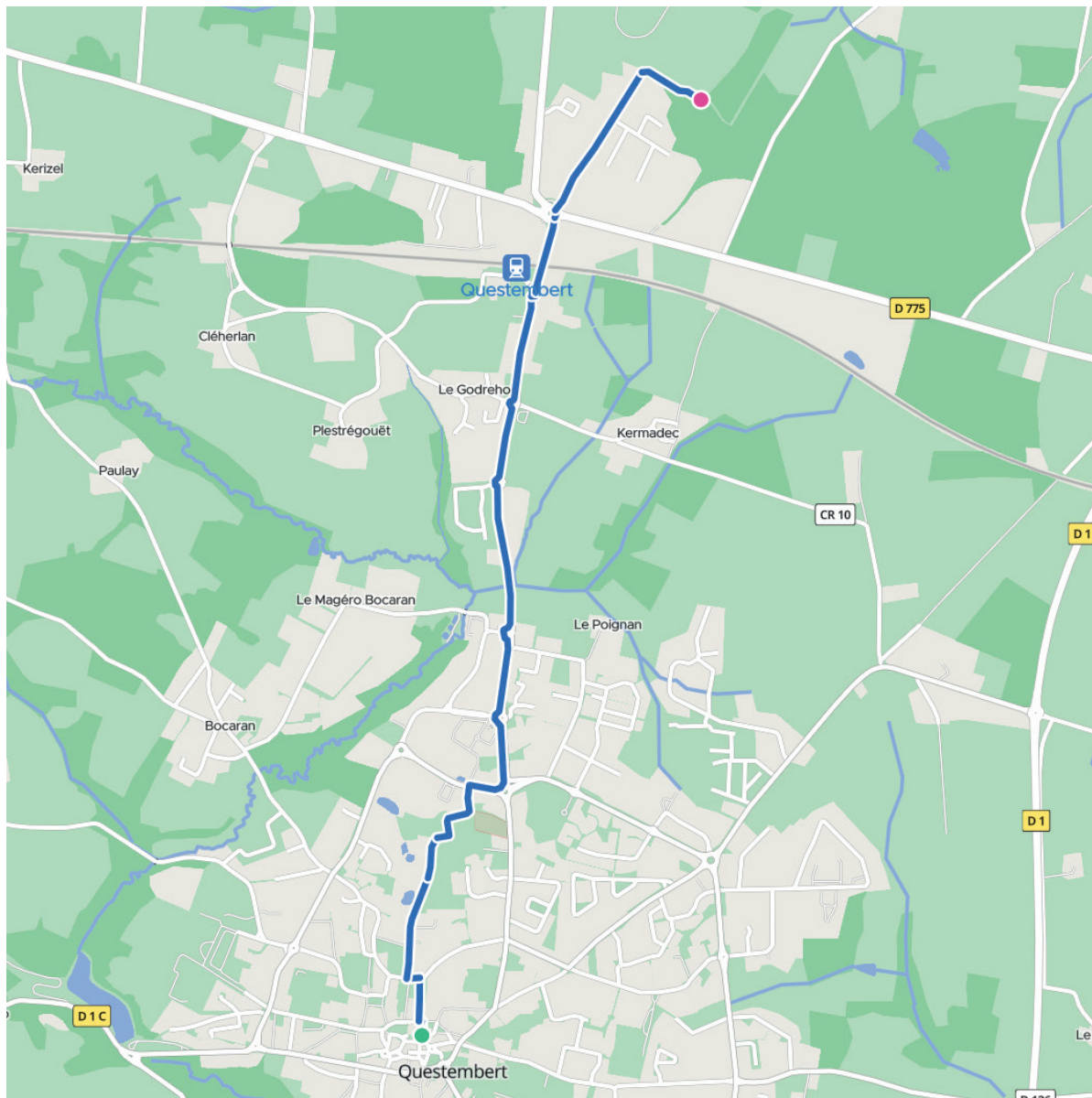


ACCÈS VOIE VERTE N°3 DEPUIS LES HALLES DE QUESTEMBERT



Distance : 3,7 km

Durée : 12 min

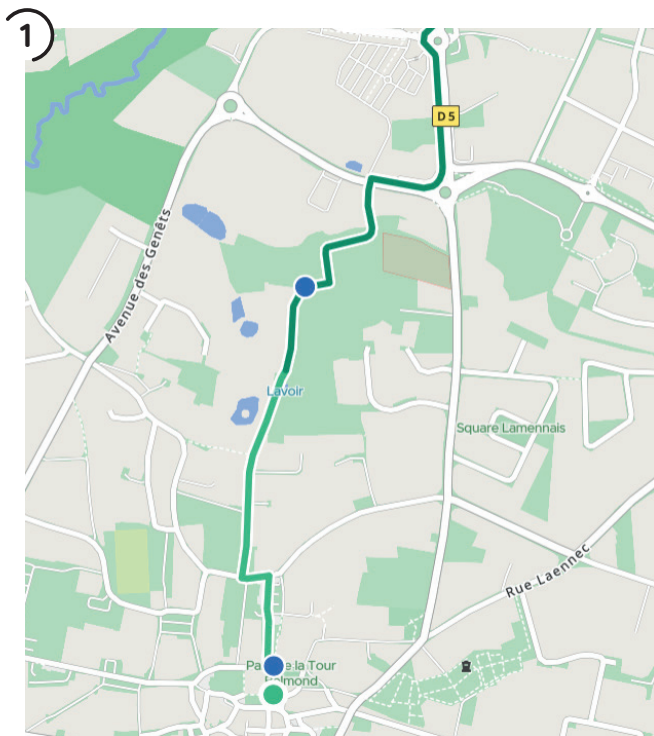
 Rue des Halles / Questembert

 Parking d'accès V3 / Questembert

Profil altimétrique

↑ 24 m ↓ 27 m





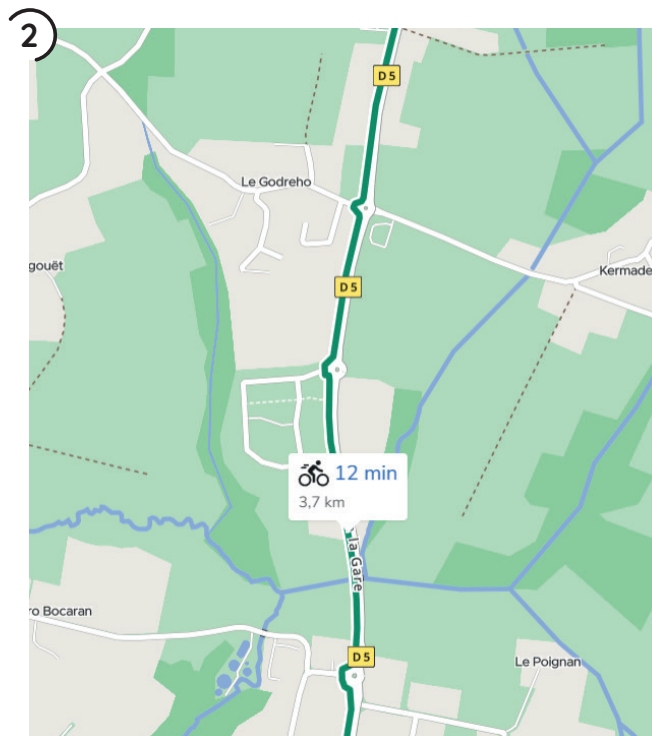
Rue des Halles / Questembert

①
Depuis l'Office de Tourisme, prenez la ruelle de la Salle, puis traversez le parking de la place de la Tour Belmont.

200 m

Tournez à gauche sur le boulevard Saint-Pierre, puis tout de suite à droite sur la rue du Chanoine Niol. Continuez tout droit jusqu'au lavoir du Vieux Pesbytère.

400 m



Prenez le chemin derrière le lavoir jusqu'à l'avenue des Acacias.

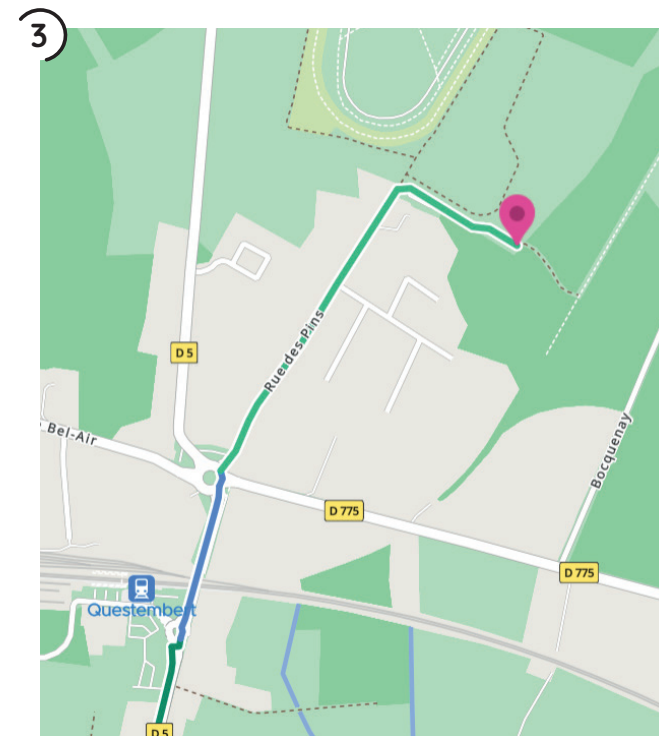
400 m

Tournez à droite en empruntant la piste cyclable, puis tournez à gauche au niveau du rond-point pour emprunter le boulevard Pasteur.

350 m

②
Continuez tout droit sur le boulevard Pasteur, puis l'avenue de la Gare.

1,6 km



③
Après la gare et le pont ferrovière, prenez la 2^e sortie au rond-point de Bel-Air en direction de l'hippodrome.

500 m

Continuez tout droit sur la rue des Pins, puis tournez à droite sur le parking. L'accès à la Voie Verte n°3 se trouve au fond du parking.

Parking d'accès V3 / Questembert