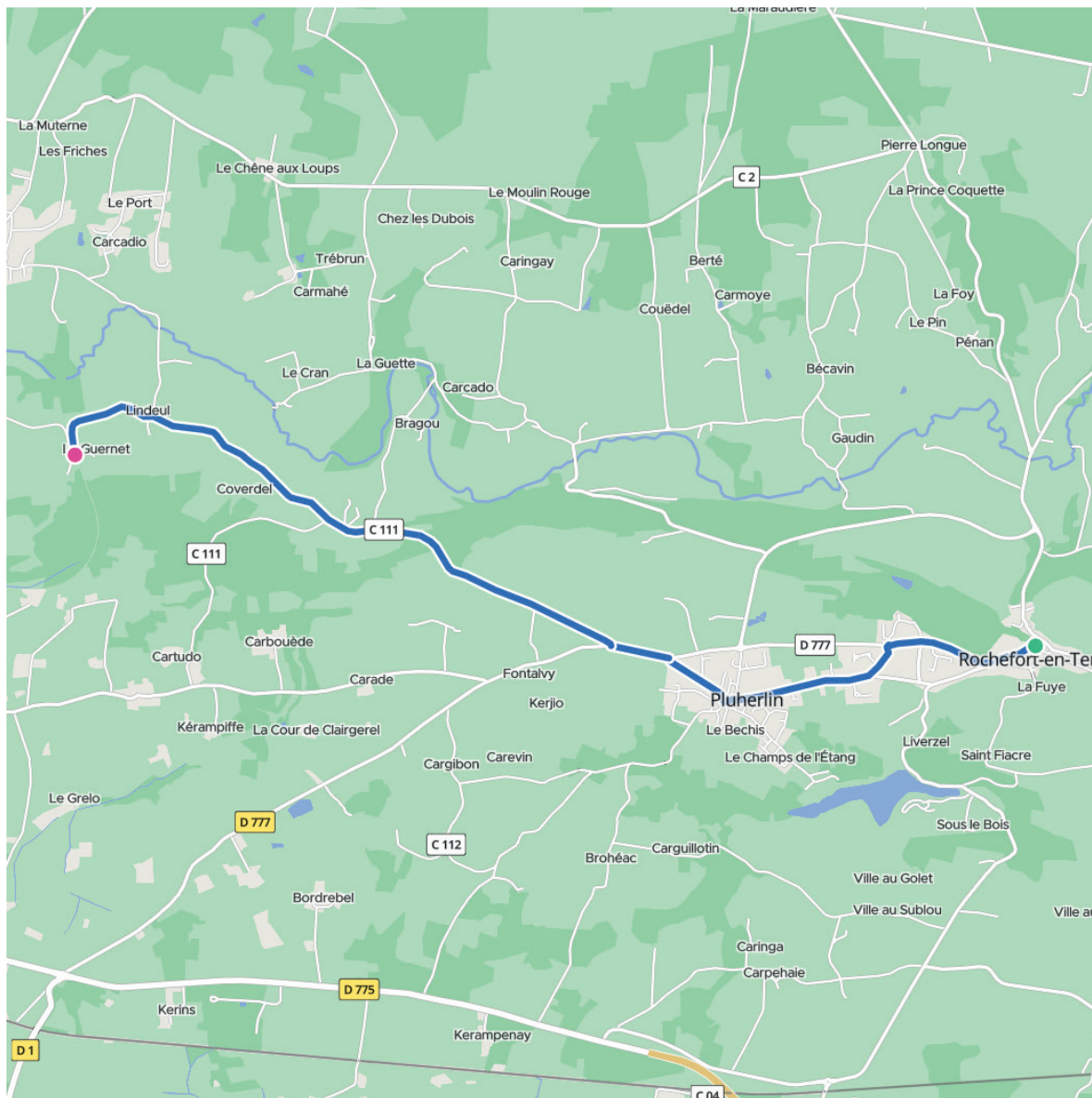


# ACCÈS VOIE VERTE N°3 DEPUIS ROCHEFORT-EN-TERRE



Distance : 7,5 km

Durée : 33 min

 Place des Halles / Rochefort-en-Terre

 Le Guernet / Molac

## Profil altimétrique

↑ 94 m ↓ 97 m



## Place des Halles / Rochefort-en-Terre

①

Depuis l'Office de Tourisme, prendre rue du Porche en direction de la place du Puits. Traversez le village par la rue principale jusqu'à l'entrée ouest (rue du Château).

350 m

Tournez légèrement à droite sur rue Saint-Roch.

700 m

Au rond-point, prenez à gauche sur rue de la Croix aux Moines, puis prendre à droite en direction de Pluherlin (rue Saint-Hernin).

850 m

②

Après l'église de Pluherlin, tournez à droite sur rue du Calvaire, puis continuez tout droit sur rue de Tournebride.

450 m

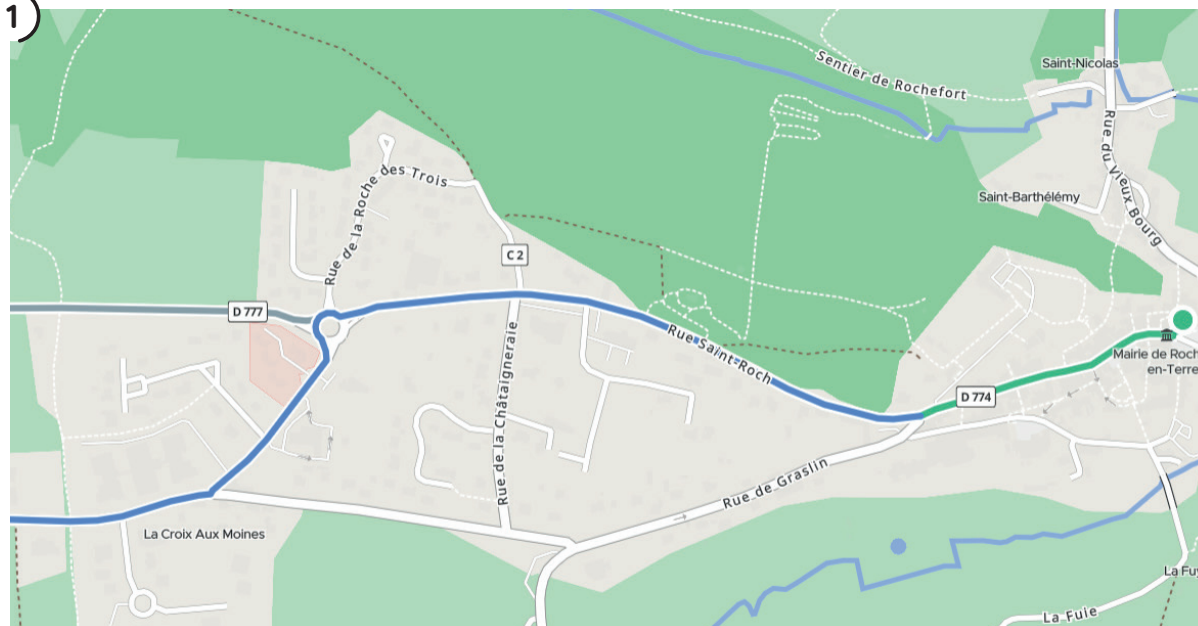
Tournez à gauche sur D777.

 Route départementale très fréquentée

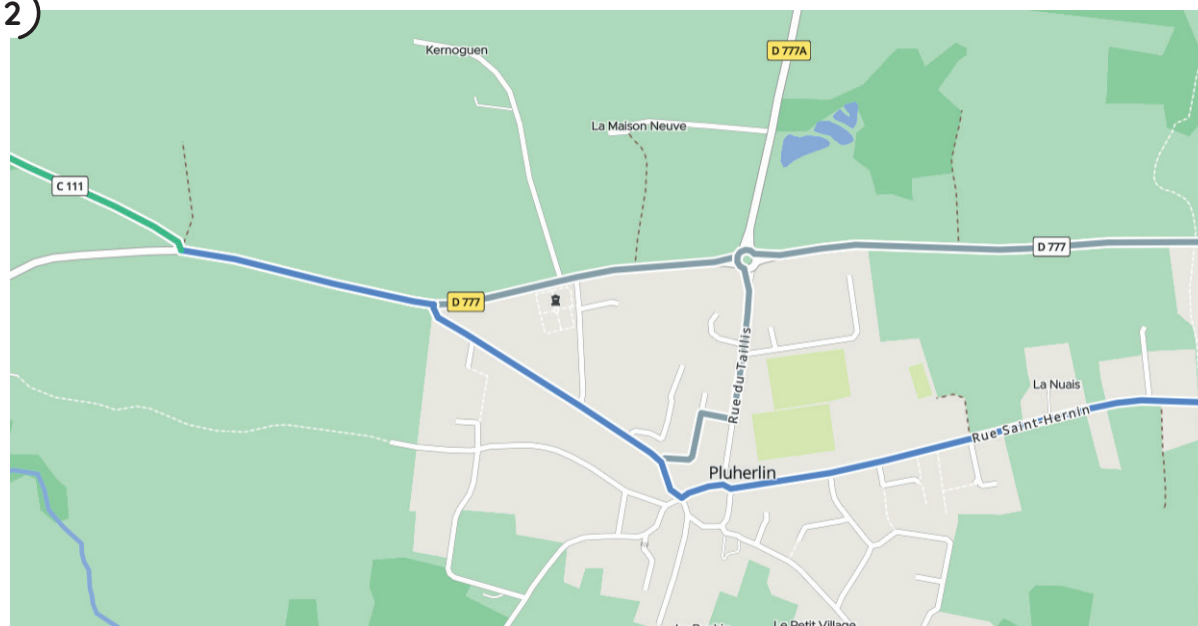
400 m

Tournez à droite sur route des Landaises (C111).

①



②



3)

Continuez tout droit sur C111.

3,1 km

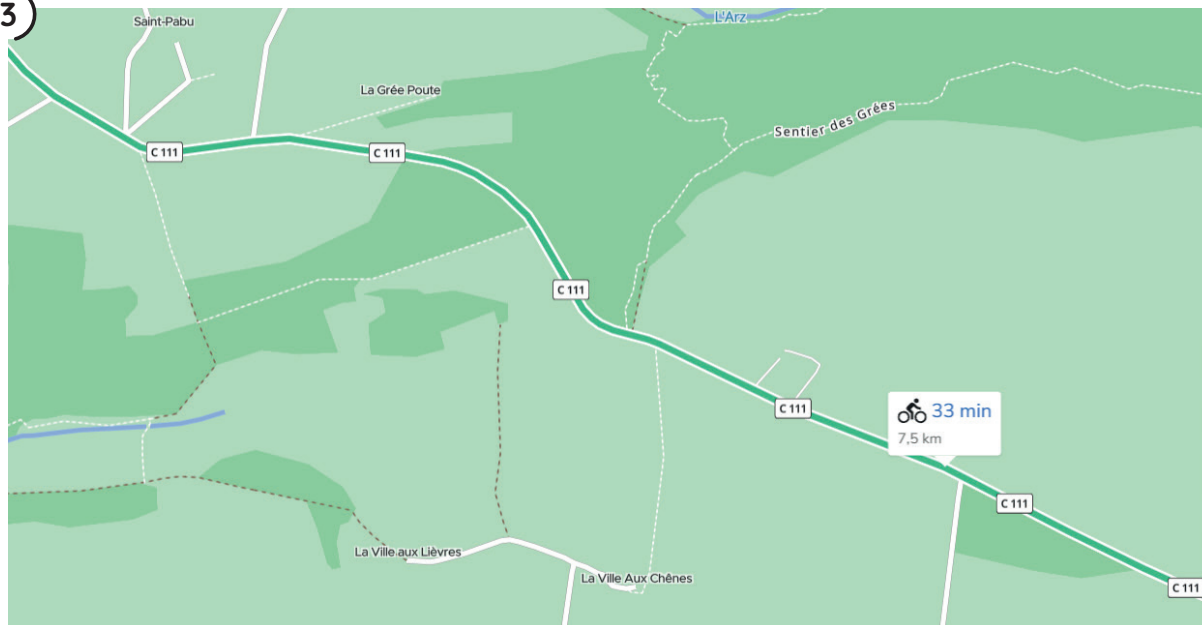
4)

Prendre à gauche sur Lindeul, puis  
continuez tout droit en passant  
devant la chapelle de Lindeul.

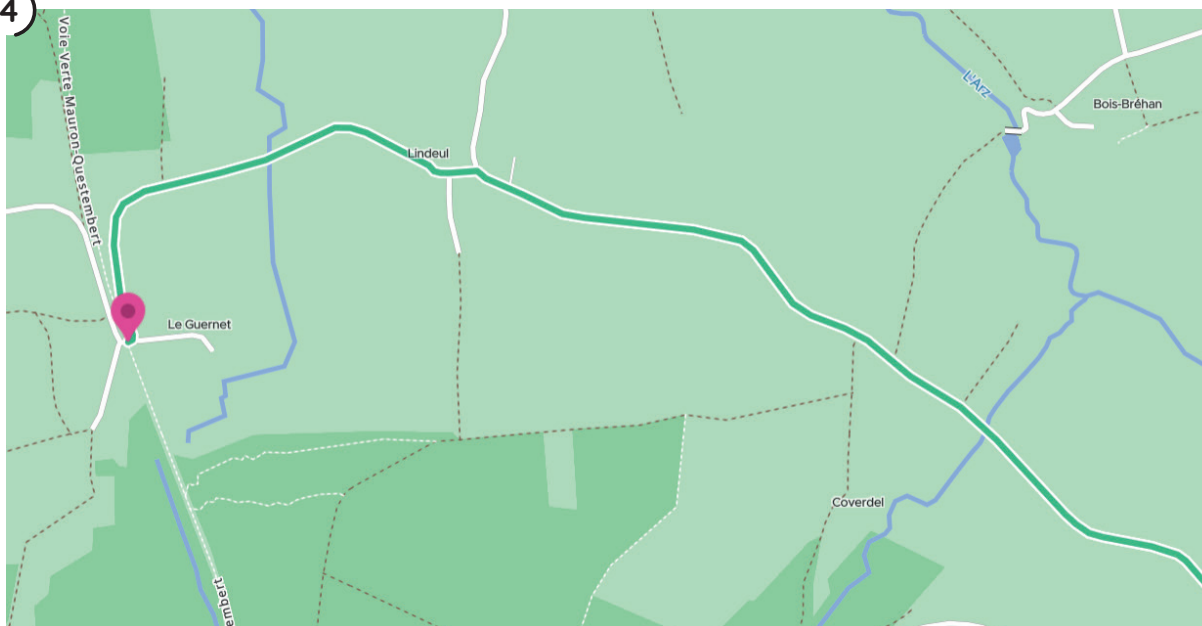
800 m

Arrivé à Le Guernet, prendre à droite  
pour rejoindre la Voie Verte n°3.

3)



4)



Voie Verte n°3 au niveau de Le Guernet.

Prendre à gauche pour aller vers  
Questembert (7 km).

Prendre à droite pour aller vers  
Malestroit (14 km).